

Géomètres - Experts Fonciers

**SELARL BRANLY-LACAZE**

10 rue des Courances  
37 500 CHINON  
Tel : 02 47 93 04 03  
chinon@branly-lacaze.com

Effectué le 20 aout 2024  
N°dossier : 124121\_DP

**LEGENDE**







-  **BN** Borne nouvelle
-  **MP** Marque de peinture
-  **BR** Clou nouveau
-  **Bâtiment**
-  **Division projetée**
-  **Application cadastrale**

Tableau de coordonnées  
(Système indépendant)

Sommets	X	Y
1	2963.92	5715.17
403	2951.31	5775.26
404	2941.43	5768.50
405	2857.59	5702.20
406	2864.07	5705.74
407	2859.66	5714.05
413	2944.44	5667.36
414	2939.29	5709.52

Nota : Les distances sont mesurées à l'horizontale.

RCS ANGERS - N° de SIREN : 305022873 - SELARL de Géomètres-Experts BRANLY LACAZE,  
au capital de 31400 Euros - Inscrit auprès de l'OGÉ régional des Pays de Loire - N° de TVA : FR22305022873

W:\DOSSIERS 2024\124121 - DP - SteCatherineDeFierbois - DA PV3P YA 20 - M. Lucien PROUTEAU\Autocad\124121 - PVB.dwg

INDRE-ET-LOIRE  
Sainte-Catherine-de-Fierbois

Parcelle YA n°20  
devenue YA n°32 à n°35

**PLAN DE DIVISION**  
- plan régulier -

Échelle : 1 / 1000

